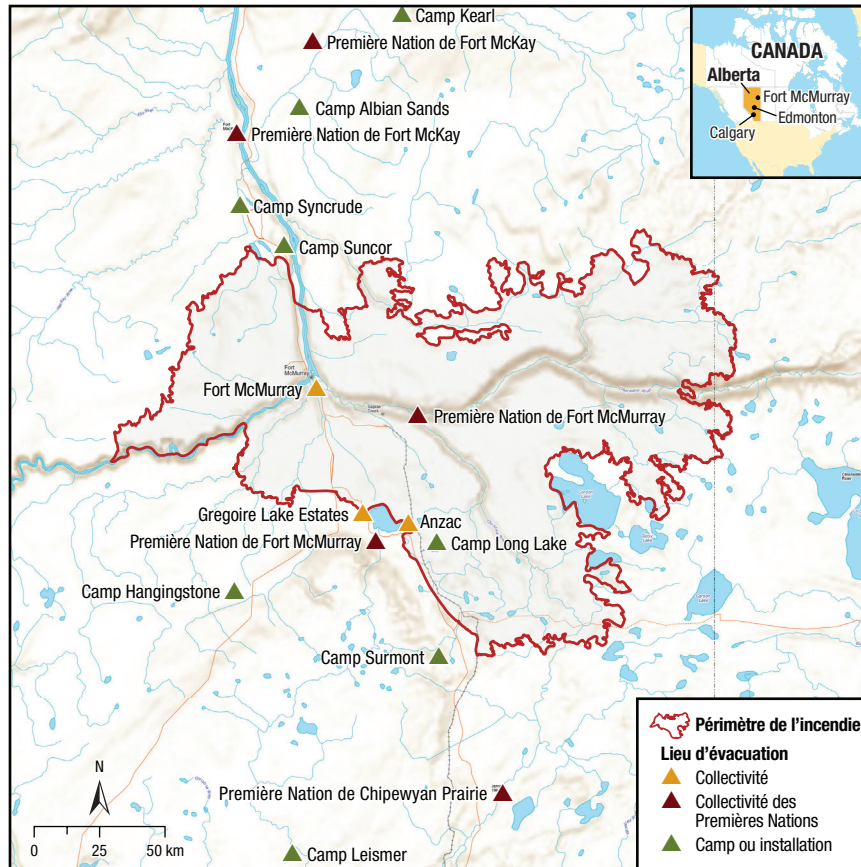




APERÇU DE L'INCENDIE DE FORT McMURRAY

L'incendie de Fort McMurray représente la catastrophe naturelle la plus coûteuse de l'histoire du Canada.



DATE DE DÉBUT DE L'INCENDIE :
1^{ER} MAI 2016

DATE DE MAÎTRISE DE L'INCENDIE :
5 JUILLET 2016

SUPERFICIE BRÛLÉE :
589 617 HECTARES

CAUSE DE L'INCENDIE :
À DÉTERMINER

NOMBRE DE PERSONNES ÉVACUÉES :
ENVIRON 88 000
(population entière de Fort McMurray)

NOMBRE DE BÂTIMENTS PERDUS :
ENVIRON 2 400
(y compris 665 campements)

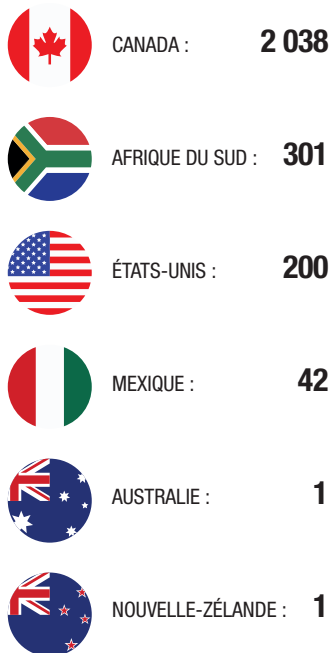
COÛTS DE LUTTE CONTRE L'INCENDIE :
PLUS DE 100 MILLIONS DE \$

FRAIS D'ASSURANCE :
3,77 MILLIARDS DE \$ EN DÉCLARATIONS DE SINISTRE

HEURES DE TRAVAIL PERDUES :
7,6 MILLIONS

IMPACT SUR LE PIB NATIONAL RÉEL :
-0,4 % AU COURS DU 2^E TRIMESTRE DE 2016

Nombre de pompiers



Comparaison de taille

EN SUPERFICIE, L'INCENDIE DE FORT McMURRAY
EST LE 4^E PLUS IMPORTANT ENREGISTRÉ AU CANADA

1950 – COLOMBIE-BRITANNIQUE ET ALBERTA
1 462 449 HECTARES

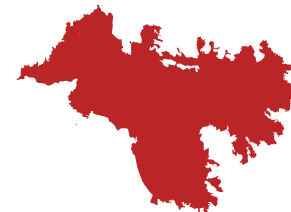
1995 – TERRITOIRES DU NORD-OUEST
886 994 HECTARES

2014 – TERRITOIRES DU NORD-OUEST
753 889 HECTARES

2016 – FORT McMURRAY (ALBERTA)
589 617 HECTARES

2011 – ALBERTA
576 208 HECTARES

INCENDIE DE FORT McMURRAY
589 617 HECTARES



ÎLE-DU-PRINCE-ÉDOUARD
566 000 HECTARES

