



Composition des forêts au Canada

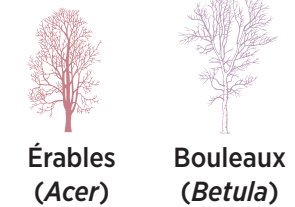
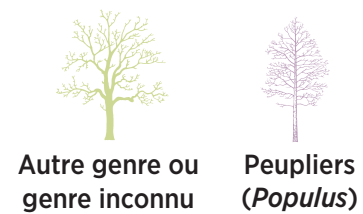

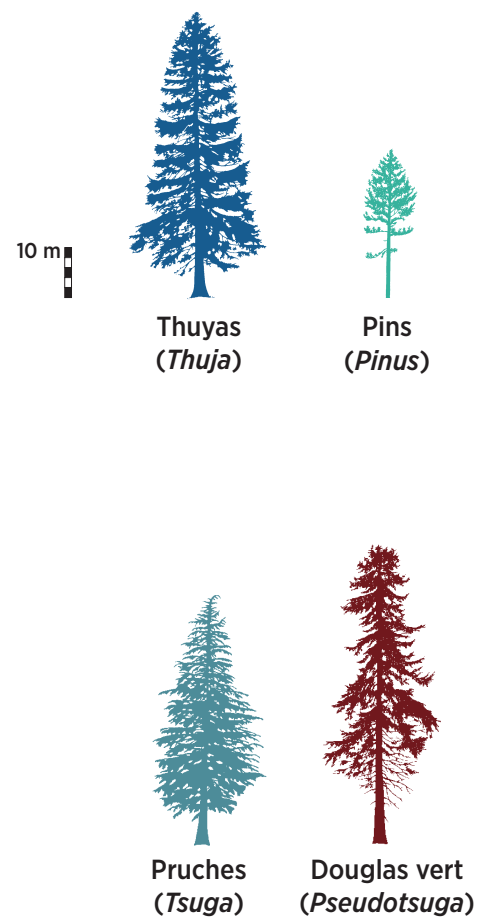
Les forêts canadiennes abritent de nombreuses essences. En regroupant les essences par genre, il est plus facile de voir où les arbres de différents types sont dominants.

Par exemple, en se déplaçant vers le nord à partir des régions les plus densément peuplées du Canada, en Ontario et au Québec, on passe d'abord par les forêts dominées par les érables, puis par les bouleaux, et enfin par les épinettes (y compris l'épinette noire, l'épinette blanche et d'autres) qui dominent la zone boréale, une vaste étendue de terres allant du Yukon à Terre-Neuve-et-Labrador.

Les forêts des Prairies canadiennes sont dominées par les peupliers (y compris le peuplier faux-tremble et le peuplier baumier), mais ces espèces sont également présentes presque partout au Canada. Les pins sont également présents dans tout le Canada, mais ils sont particulièrement dominants dans les régions où les feux de forêt sont fréquents.

La côte ouest est dominée par des forêts de pruches, de cèdres et de douglas verts, tandis que les forêts de la côte est sont mixtes et riches en essences.

Les couleurs pâles sur la carte représentent les zones moins densément boisées. Une silhouette est présentée à titre d'illustration d'une essence de chaque genre, afin de représenter ce genre et de donner une indication de la forme et de la taille des arbres que l'on trouve dans les différentes régions du Canada.



Sources : Beaudoin, A., Bernier, P., et coll. 2014. Mapping attributes of Canada's forests at moderate resolution through kNN and MODIS imagery. *Revue canadienne de recherche forestière*. DOI : 10.1139/cjfr-2013-0401; Inventaire forestier national du Canada; Silhouettes tirées de *Trees in Canada* par J.L. Farrar, 1995.